

# Vall de Santa Magdalena

MAPA-GUIA

Parc Natural de l'Alt Pirineu



Parc Natural de l'Alt Pirineu  
Generalitat de Catalunya  
Departament de Medi Ambient i Habitatge

## Serveis

SERVEIS D'URGÈNCIES		OFICINES DE TURISME	
Emergències	112	Oficina Comarcal de Turisme de l'Alt Urgell	
Bombers urgències	085	La Seu d'Urgell	973 35 31 12
CAP La Seu d'Urgell	973 35 04 70	www.alturgell.cat	
CAP Llavorsí	973 62 21 52	Oficina Comarcal de Turisme del Pallars Sobirà	
Ambulàncies La Seu	902 23 29 02	Sort	973 62 10 02
Farmàcia Montferrer	973 35 38 06	www.pallarsobira.info	
AJUNTAMENTS I CONSELLS		EQUIPAMENTS ESPORTIUS	
Ajuntament de Montferrer i Castellbò	T. 973 35 13 43 http://monferrercastellbo.ddl.net	Estació d'esquí nòrdic Sant Joan de l'Erm	T. 973 29 80 15 www.santjoandelerm.com
Ajuntament de les Valls de Valira	T. 973 35 04 58 http://vallsvalira.ddl.net	MUSEUS, EXPOSICIONS I EQUIPAMENTS CULTURALS	
Ajuntament de Tirvia	T. 973 62 20 73 http://tirvia.ddl.net	Museu de l'Antiga Fàbrica de Montferrer	973 35 13 43
Ajuntament de Farrera	T. 973 62 20 25 http://farrera.ddl.net	Estetes funeràries de Tirvia	973 62 20 73
Consell Comarcal de l'Alt Urgell	T. 973 35 31 12 www.ccau.cat	La Caseta de la Coma de Burg	973 08 30 09
Consell Comarcal del Pallars Sobirà	T. 973 62 01 07 www.pallarsobira.cat	www.laccb.cat	
INFORMACIÓ DEL PARC		Centre d'Art i Natura Farrera	973 62 21 06 www.farrera.cat
Oficina del Parc Natural a l'Alt Urgell	Montferrer 973 05 80 25	Seu Administrativa del Parc Natural Llavorsí	973 62 23 35 www.gencau.cat/parcs/alt_pirineu
Oficina del Parc Natural a l'Alt Urgell	Montferrer 973 05 80 25		
Centre de Visitants Terres de Frontera	Os de Civis (consulleu calendari d'obertura)		
Oficina d'informació de Castellbò	Castellbò (consulleu calendari d'obertura)		

## Restauració

Hostal Vell Anserall. T. 973 36 06 60  
Cal Buchaca Castellbò. T. 973 35 21 55  
Cal Lluis Castellbò. T. 973 35 21 54  
Cal Titarró  
St Andreu de Castellbò. T. 973 29 81 04  
Cal Pauet  
St Joan Fumat. T. 973 35 34 84

## RCP

Era de Cal Gol Aravell. T. 973 35 19 90  
www.eraicgolgol.com  
Cal Civis Ars. T. 655 82 29 09  
www.cal-civis-ars.webcindario.com  
Cal Peret/Apartaments Bellestar. T. 973 38 26 56  
Casa Bonicoy Burg. T. 973 62 21 28  
www.casabonicoy.com  
El Racó de Cal Maró Castellbò. T. 973 35 16 08  
www.calmaro.com  
Molí del Pau Castellbò. T. 973 35 16 08  
www.trau.info  
Cal Cap Blanc Castellbò. T. 650 83 40 55  
www.calcapblanc.com  
Cal Fuster Civis. T. 973 36 90 08  
www.trau.info  
Paller de l'Antonon Guils del Cantó. T. 973 29 81 06  
www.agro-turisme.com  
Cal Tonet Guils del Cantó. T. 639 36 79 57  
www.trau.info  
Casa Maria Antònia Montesclado. T. 973 65 18 65  
www.pirineo-rural.com  
Casa Artigues Os de Civis. T. 973 36 91 41  
www.casartigues.com  
Casa Diaz Os de Civis. T. 973 36 91 45  
www.turismeturadiaz.com  
Cal Segú St. Andreu de Castellbò. T. 973 29 82 72  
www.calsegu.com  
Cal Pauet Sant Joan Fumat. T. 973 35 34 84  
www.calpauet.com  
El Paller de Cal Gatnau Turbíes. T. 973 35 26 31  
www.calgatnau.com

## Hotels i Pensions

Cal Miquel H\* Anserall. T. 973 35 18 55  
www.cal-miquel.com  
Mas d'en Roqueta H\*\*\* Aravell. T. 973 35 19 95  
www.masdenroqueta.com  
Alto Segre H\*\* Montferrer. T. 973 35 12 08  
www.hotelalosegre.com  
Lo Paller de Roc H\* Montesclado. T. 973 62 23 06  
www.lopallerderoc.com  
La Font P\*\* Os de Civis. T. 973 36 91 49  
www.hostal-lafont.com  
Vall Valira H\* Os de Civis. T. 973 36 91 58  
www.vallvalira.com  
Os de Civis H\*\*\* Os de Civis. T. 973 36 91 62  
www.hotelosdecivis.com  
Parc d'Os H\*\*\* Os de Civis. T. 973 36 91 45  
www.hotelparcos.com  
Nadalet P\*\* Tirvia. T. 973 62 20 83

## Càmpings

Càmping Buchaca (3a) Castellbò. T. 973 35 21 55  
Càmping Gran Sol (2a) Montferrer. T. 973 35 13 32  
Càmping Frontera (3a) La Farga de Moles. T. 973 35 14 27

## Refugis i Albergos

Refugi La Basseta Sant Joan de l'Erm. T. 973 29 80 15  
www.santjoandelerm.com  
Refugi Ras de Conques Ras de Conques (Ars). T. 699 22 85 79  
Alberg La Valira La Seu d'Urgell. T. 973 35 38 97

## Artesania

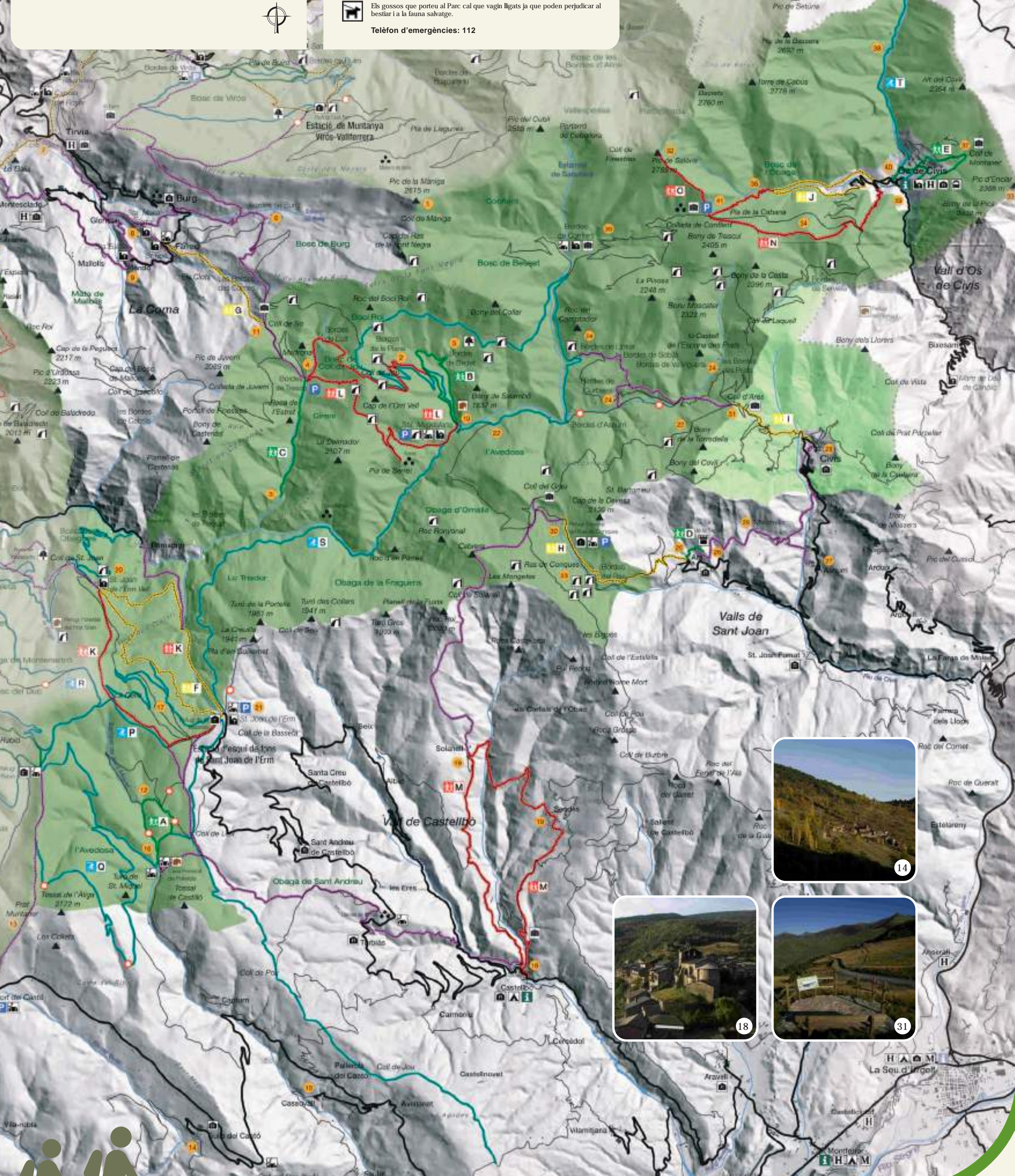
Taller Sunka Castellbò. T. 973 35 10 30  
Natura i bolets Montferrer. T. 973 35 44 20  
Formatgeria Guils del Cantó Guils del Cantó. T. 659 34 68 33

## Pautes de comportament

- El senderisme és la millor manera per conèixer el ric patrimoni natural i cultural del Parc Natural. Seguiu els camins senyalitzats.
- Respecteu el patrimoni cultural i històric. Cal preservar-lo per a les generacions futures.
- No feu malbé la vegetació. El grèvol i la flor de neu són protegides i la recol·lecció n'és prohibida. Per tallar avets joves i recollir moixa per a ús nadalenc cal autorització. A les zones acotades de bolets cal pagar el corresponent tiquet per tal de poder collir-ne.
- Respecteu la propietat privada. No passeu per sobre els prats de dall i cultius i si obria una tanca, tanqueu-la després d'haver passat.
- Prohibit encendre foc, a excepció de les àrees d'esbarjo habilitades amb barbacoa mataguspies.
- L'acampada lliure és prohibida. Tan sols es permet pernactar amb tenda per sobre els 2.000 m de 20:00 h a 8:00 h, fora d'aquest horari està prohibit tenir cap tenda muntada. Utilitzeu els refugis i els càmpings.
- Està prohibida la circulació rodada pel Parc Natural a excepció de les pistes i carreteres obertes a l'ús públic. Respecteu la senyalització. Alguns accessos del Parc Natural són possibles amb transport públic.
- No llenceu deixalles. Emporteu-vos-les i disposeu-les als contenidors adequats dels pobles. Si recicleu, el medi ambient us ho agrairà.
- Els gossos que porteu al Parc cal que vagin lligats ja que poden perjudicar al bestiar i a la fauna salvatge.

Telèfon d'emergències: 112

- Pic
- Avenç
- Resta arqueològica
- Església o capella
- Castell o fortificació
- Arbre monumental
- Sitjament natural o paisatgístic
- Espeleologia
- Font
- Àrea d'esbarjo
- Hipica
- Càmping
- Refugi guardat o alberg
- Refugi lliure
- Cabana
- Residència-casa de pagès
- Alberg
- Hotel
- Oficina informació turística
- Oficina informació del Parc
- Aparcament d'inici d'itinerari
- Museu o Centre d'interpretació
- Transport públic
- Gasolera
- Farmàcia
- Carretera
- Pista forestal
- Riu
- Frontera
- Camins senyalitzats
- Itinerari recomanat de baixa dificultat
- Itinerari recomanat de mitja dificultat
- Itinerari recomanat d'alta dificultat
- Itinerari per BTT
- Parc Natural de l'Alt Pirineu
- Xarxa Natura 2000
- Sender de gran recorregut GR-11
- Porta del Cel
- Itinerari transfronterer
- Pista forestal regulada



## Itineraris a peu

Els itineraris s'han diferenciat segons la seva dificultat: baixa, mitja, alta i travesses (per excursionistes experimentats). Per a tenir informació detallada cal consultar els tríptics específics. Porteu caca, roba i material adequat segons l'estació de l'any. Consulteu la previsió meteorològica. Els temps estan calculats per a persones amb un nivell mitjà de forma física i acostumats a caminar a la muntanya. No s'ha comptabilitzat el temps destinat a fer parades per descansar.

\* El Parc Natural no es fa responsable dels danys que puguin patir les persones o béns en els senders o pistes forestals que no estan sota la seva responsabilitat.

DIFICULTAT BAIXA	
<b>A</b>	<b>Itinerari de Sant Miquel</b> Inici/final: Àrea esbarjo del bosc de Pallerols Durada: 2h 35' Desnivell: 90 m Recorregut: 3,1 km
<b>B</b>	<b>Itinerari de Santa Magdalena</b> Inici/final: Ermita de Santa Magdalena Durada: 1h 5' Desnivell: 120 m Recorregut: 3,9 km
<b>C</b>	<b>Itinerari de Tressó</b> Inici/final: Bordes de Tressó Durada: 1h 20' Desnivell: 175 m Recorregut: 4,6 km
<b>D</b>	<b>Castell de la Seca</b> Inici/final: Ars Durada: 25' Desnivell: 85 m Recorregut: 1,3 km
<b>E</b>	<b>Itinerari de Muntaner</b> Inici/final: Os de Civis Durada: 1h 55' Desnivell: 360 m Recorregut: 4,5 km

DIFICULTAT MITJANA	
<b>F</b>	<b>Volta curta de Sant Joan de l'Erm</b> Inici/final: Refugi de la Basseta Durada: 2h 35' Desnivell: 320 m Recorregut: 9 km
<b>G</b>	<b>Cami de Farrera al coll de So</b> Inici/final: Farrera Durada: 2h 25' Desnivell: 510 m Recorregut: 5,4 km
<b>H</b>	<b>Cami d'Ars al Ras de Conques</b> Inici/final: Ars Durada: 2h 45' Desnivell: 480 m Recorregut: 8 km
<b>I</b>	<b>Cami de Civis al coll d'Ares</b> Inici/final: Civis Durada: 1h 55' Desnivell: 380 m Recorregut: 4,6 km
<b>J</b>	<b>Itinerari del riu de Salòria</b> Inici/final: Os de Civis Durada: 1h 45' Desnivell: 315 m Recorregut: 2,3 km

DIFICULTAT ALTA	
<b>K</b>	<b>Volta llarga de Sant Joan de l'Erm</b> Inici/final: Refugi de la Basseta Durada: 1h 15' Desnivell: 440 m Recorregut: 9 km
<b>L</b>	<b>Volta de Santa Magdalena a Tressó</b> Inici/final: Ermita de Santa Magdalena Durada: 4h Desnivell: 655 m Recorregut: 11,5 km
<b>M</b>	<b>Itinerari de Castellbò a Sendes i Solanell</b> Inici/final: Castellbò Durada: 4h 5' Desnivell: 590 m Recorregut: 13,8 km
<b>N</b>	<b>Itinerari de la collada de Conflent</b> Inici/final: Os de Civis Durada: 3h 55' Desnivell: 715 m Recorregut: 9,7 km
<b>O</b>	<b>Ascensió al Salòria</b> Inici/final: Collada de Conflent Durada: 3h 5' Desnivell: 615 m Recorregut: 3,6 km

BTT	
<b>P</b>	<b>La Culla</b> Inici/final: Refugi de la Basseta Durada: 1h 15' Desnivell: 190 m Recorregut: 12 km
<b>Q</b>	<b>Prat Montaner</b> Inici/final: Refugi de la Basseta Durada: 2h 25' Desnivell: 405 m Recorregut: 24,2 km
<b>R</b>	<b>Pic de l'Orri</b> Inici/final: Refugi de la Basseta Durada: 4h 35' Desnivell: 790 m Recorregut: 46,1 km
<b>S</b>	<b>Santa Magdalena</b> Inici/final: Refugi de la Basseta Durada: 3h 45' Desnivell: 445 m Recorregut: 37,8 km
<b>T</b>	<b>Setúria</b> Inici/final: Os de Civis Durada: 1h 30' Desnivell: 355 m Recorregut: 9,8 km



## Bolets




Les extenses masses forestals d'aquesta zona són riques en bolets bona part de l'any. Si n'aneu a buscar, recordeu d'agafar-ne amb moderació, respectar el bosc i els bolets no comestibles, i no abandonar deixalles. Si a principi d'estiu trobeu un niu de gall fer, allunyeu-vos-en sense tocar-lo, i aviseu al Parc o als agents rurals.

## Pinedes de pi negre



Pròpies del límit superior del bosc, a Catalunya les pinedes de pi negre només es fan als Pirineus, i són un dels ambients forestals més estesos del Parc. Malgrat la rigorositat climàtica, molts animals han fet d'aquests boscos el seu principal refugi.

## Ramaderia extensiva

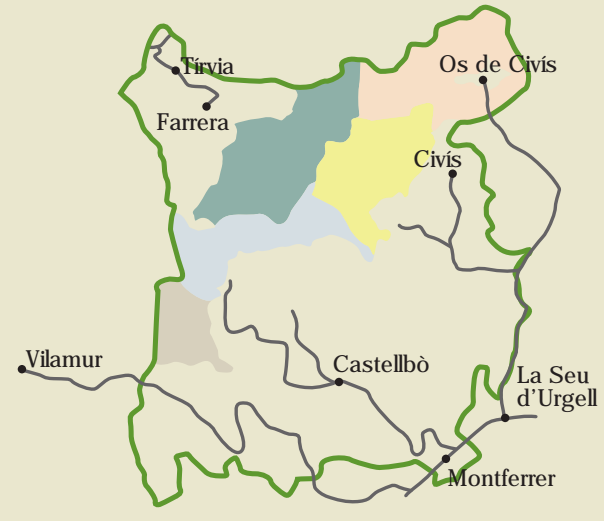


La ramaderia extensiva és una activitat fonamental per a l'economia local, però també per a mantenir els espais oberts de les cotes mitjanes i baixes del Parc, i tota la biodiversitat que en depèn. Les races més freqüents en aquesta zona són la vaca bruna i el cavall pirinenc català.

# Vall de Santa Magdalena

## Parc Natural de l'Alt Pirineu

A cavall de les comarques de l'Alt Urgell i el Pallars Sobirà, la vall de Santa Magdalena és una extensa conca gairebé deshabitada, amb aspecte de terra de ningú i accessible únicament per elevats colls de muntanya que romanen tancats durant l'hivern. Situada als peus de l'imponent cim del Salòria, sostre de l'Alt Urgell, el seu paisatge és un mosaic de grans boscos de pins i avets, refugi d'ocells tan escassos com el gall fer o el mussol pirinenc, i de fèrtils prats de dall i de pastura, on s'alimenta una important cabana ramadera. L'activitat humana, modeladora d'aquest paisatge, l'ha embellit amb extraordinaris nuclis o banys de bordes, petites ermites amagades i, fins i tot, restes de santuaris o pobles medievals. Els mateixos accessos a la vall, però, esdevenen visites que no us defraudaran: des del Pallars Sobirà s'hi accedeix per la Coma de Burg, bellíssima a la tardor; i les valls d'Os de Civís, Civís, Ars, Castellbò i Sant Miquel, amb un impressionant patrimoni històric, permeten arribar-hi des de l'Alt Urgell.




- I. Trèvol de prat
- II. Bistorta
- III. Arcyptera fusca
- IV. Argynnis paphia
- V. Cabirol
- VI. Aligot
- VII. Xoriguer
- VIII. Escorxador
- IX. Verderola

**Marcòlic vermell**  
Les seves flors espectaculars es poden veure, amb sort, en clarianes de bosc. Si en trobeu gaudiu-ne del natural, però no les colliu.



## Prats de dall

A la vall de Santa Magdalena s'han conservat els prats de dall subalpíns com en cap altra zona del Parc. Aquestes esplèndides formacions herbàcies, íntimament lligades a les pràctiques ramaderes tradicionals (dall o sega de l'herba, reg, adobat amb fens), acullen una gran diversitat de flors, ocells o papallones, que es veu amenaçada per l'abandonament de les explotacions agràries.



Què cal visitar?	Ribalera - Coma de Burg	Bosc de Pallerols	St Joan de l'Erm - Vall de Castellbò	Ars - Asnurri - Civís	Os de Civís - Conflent
Alta muntanya	1. Pic de Màniga (2.515 m)				32. Pic de Salòria (2.789 m) 33. Pic d'Enclar (2.388 m)
Boscos	2. Bedollar de Bedet 3. Obaga de Castellarnau (bosc madur de pi roig)	12. Bosc de coníferes de Pallerols	17. Boscos de coníferes de Sant Joan de l'Erm (pinedes i avetoses)	22. Boscos de coníferes de l'Obac de coll d'Ares i l'Avedosa	34. Bosc mixt de l'Obaga d'Os de Civís (avet i mobxera de guilla)
Bordes i zones ramaderes	4. Bordes de Tressó 5. Bordes de Bedet 2. Pieta i bordes de la Plana 6. Bordes de Burg	13. Prat Muntaner		23. Prats i bordes del Ras de Conques 24. Prats de dall i nuclis de bordes de Civís	35. Bordes de Conflent 36. Pla de la Cabana 37. Borda Cremada 38. Bordes i prats de Setúria
Patrimoni històric i cultural	7. Casc antic i esteles funeràries medievals de Tírvia 8. Mare de Déu de la Serra 9. Ermita de Santa Eulàlia d'Alendo 10. Ermita de Santa Magdalena	14. Cases de pedra rogenca de Guils del Cantó 15. Restes de l'antic monestir benedictí de Santa Cecília d'Elins	18. Nucli de Castellbò: col·legiata de Santa Maria, colomars i castell 19. Sendes i despoblat de Solanell 20. Restes de l'antic santuari i hospici de Sant Joan de l'Erm Vell	25. Sant Martí d'Ars 26. Castell d'Ars (la Seca) 27. Santa Eulàlia d'Asnurri 28. Casc antic de Civís 29. Despoblat de Ministrells	39. Casc antic d'Os de Civís 40. Colomar d'en Jubany 41. Búnquers de la collada de Conflent 35. Ermita de la Mare de Déu de Conflent
Àrees d'esbarjo i miradors	11. Mirador de coll de So (no equipat) 10. Àrea d'esbarjo de Santa Magdalena	16. Àrees d'esbarjo del bosc de Pallerols	21. Àrea d'esbarjo de la Basseta 20. Font del Cobert	30. Àrea d'esbarjo del refugi del Ras de Conques 31. Mirador del coll d'Ares	41. Mirador de la collada de Conflent 35. Àrea d'esbarjo de les bordes de Conflent